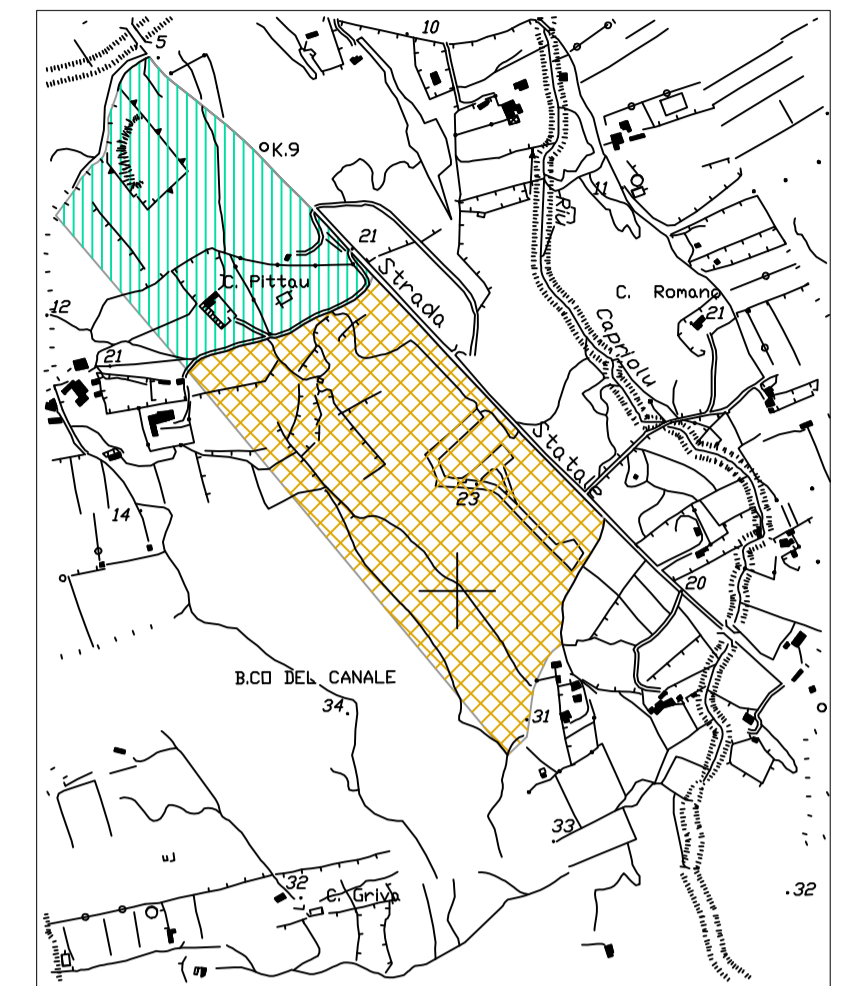


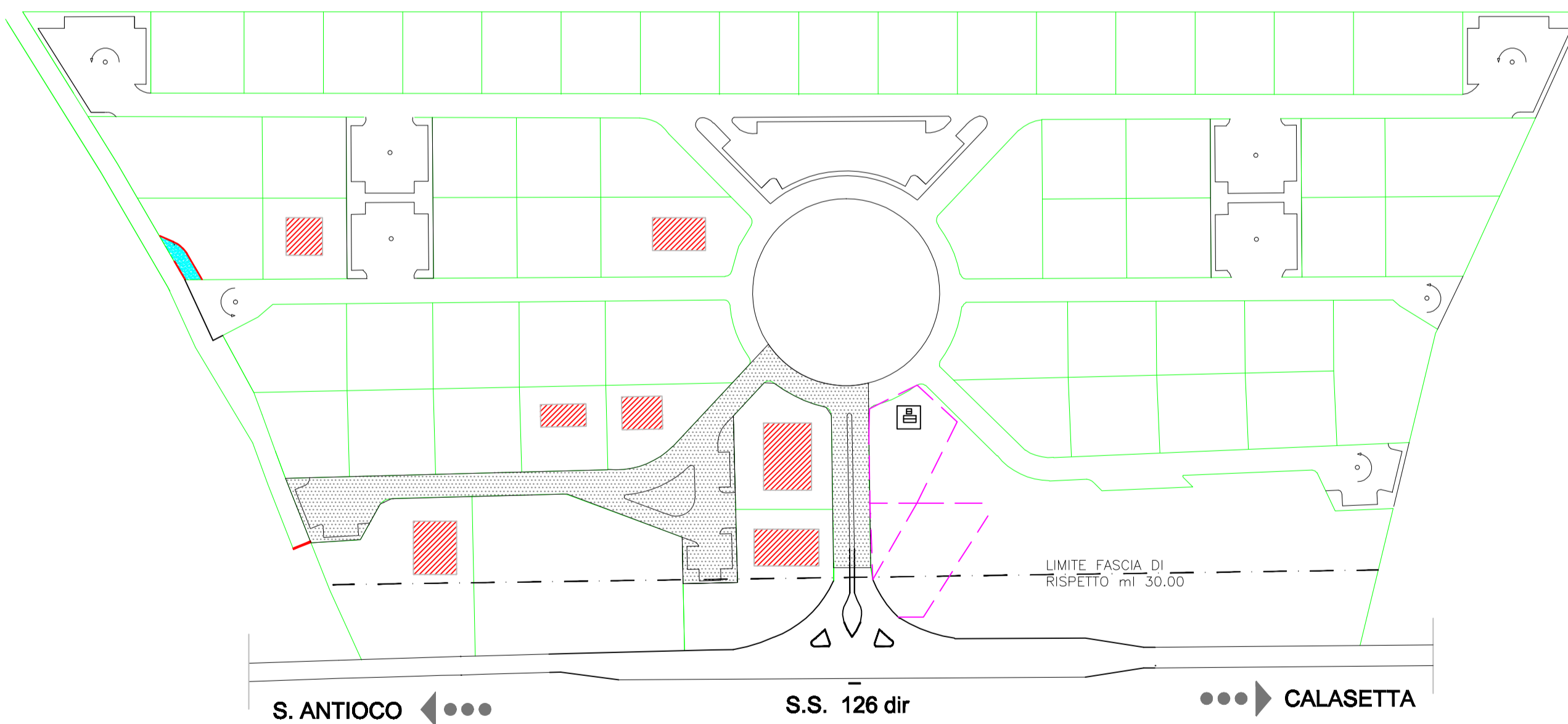


IMMAGINE SATELLITARE

 UBICAZIONE TERRITORIALE DELL'AREA DEL P.I.P.








STRALCIO AEROFOTOGRAMMETRICO scala 1:10000
- ESTRATTO P.U.C. -



PLANIMETRIA DI PIANO scala 1:2000

Superficie totale area P.I.P.: mq 154.760

-  Porzione viaria oggetto dell'intervento di illuminazione pubblica
-  Rampa di collegamento viario
-  Blocchi edilizi per attività artigianali già realizzati
-  Area dell'intervento del depuratore
-  Chiusura strada vicinale



REGIONE AUTONOMA DELLA SARDEGNA
COMUNE DI CALASETTA

Importo complessivo:
€ 175.000,00

P.I.P. nel territorio di Calasetta: completamento di opere stradali e sottoservizi

**INQUADRAMENTO TERRITORIALE ED URBANISTICO
PLANIMETRA P.I.P. - ASSE VIARIO IN COMPLETAMENTO**

PROGETTO ESECUTIVO

DATA
OTTOBRE 2012

IL PROGETTISTA:
Ing. Gabriele Delogu

SCALA
1: 2000
1: 10000

TAVOLA

IL RESPONSABILE DEL PROCEDIMENTO
geom. GIAMPAOLO FOIS

1

IL COORDINATORE PER LA SICUREZZA:

IL DIRETTORE DEI LAVORI
Ing. Gabriele Delogu